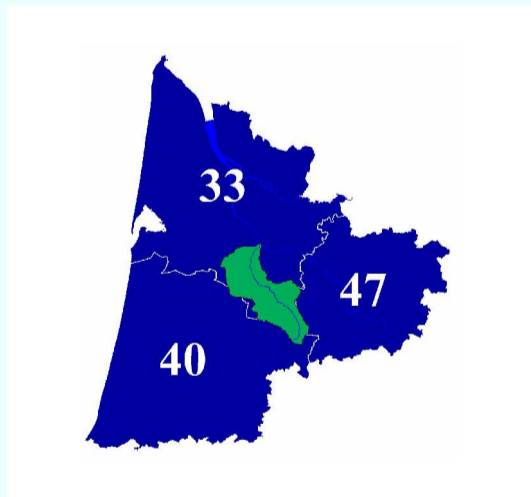
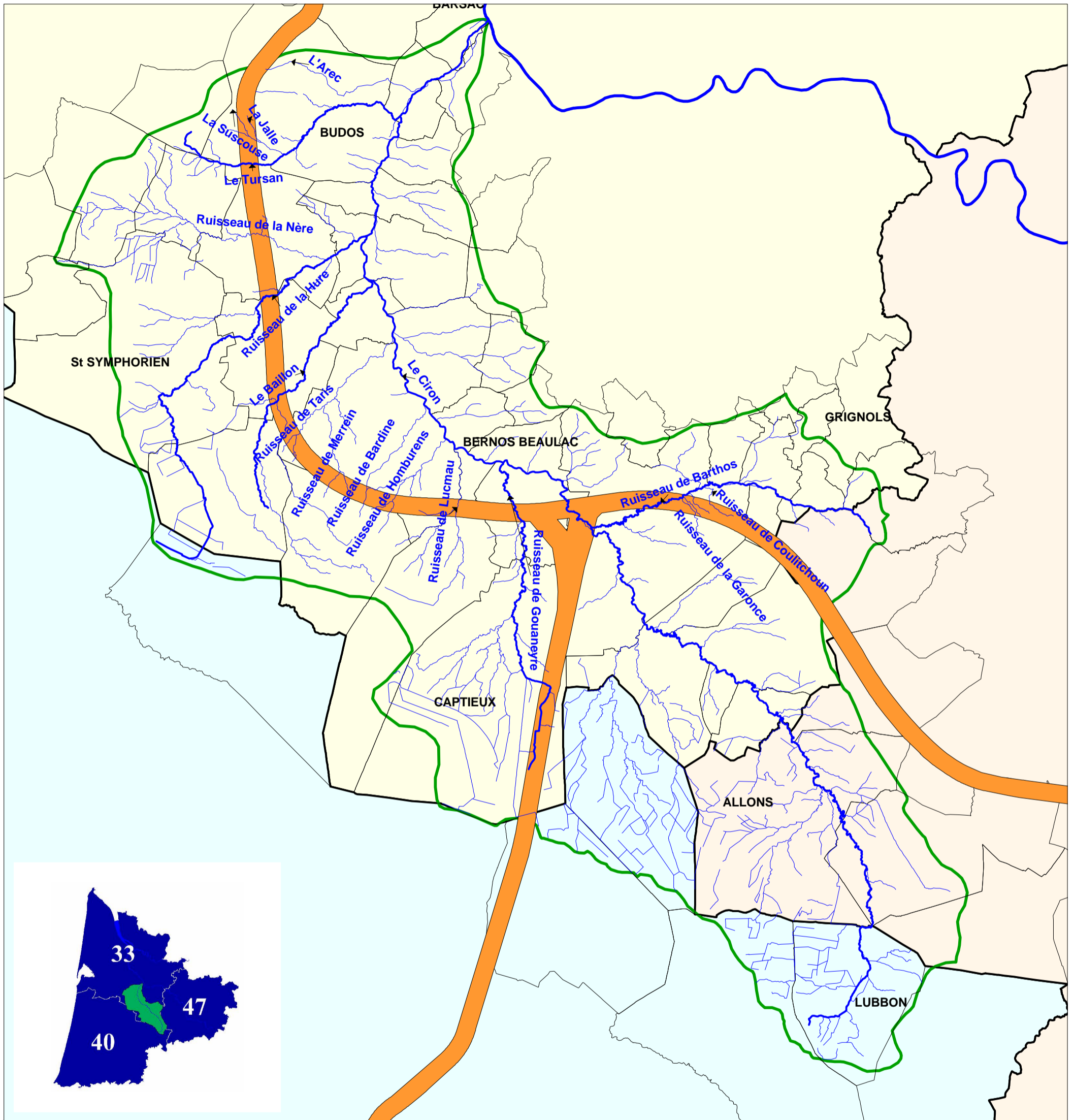






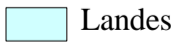



S.A.G.E. Ciron : Etat des lieux



CARTE n°X
LGV
Fuseau de 1 000 m



- Légende**
-  Fuseau LGV de 1 000 m
 -  Limites du bassin versant du Ciron
 -  Cours d'eau
 -  Limites communales
 -  Limites départementales
 -  Gironde
 -  Landes
 -  Lot-et-Garonne



Source : CG 33 et 47, DDTM 33
 IGN (convention n°0068/GIP ATGERI)
 BD Carthage